



Středočeský svaz orientačních sportů

SPOLEČNÉ POKYNY

MANUFAKTURA®

6. závodu žebříčku pro pražskou a středočeskou oblast v kategoriích DH12-18

6. závod Manufaktura cup v kategoriích DH12, 14, 16, 18, 21L

závodu veteránského žebříčku pro pražskou a středočeskou oblast v kategoriích DH35-75

veřejného a náborového závodu v kategoriích HD10, HDR, P, T1 a T3,

kteří jsou zároveň závodem celostátního Rankingu (koeficient 1.00) v kategoriích DH21-L/K



závod celostátního trail-o rankingu a náborový závod trail-o

rychlostní závod vozíčkářů



	Oblastní žebříček OB	Rychlostní závod vozíčkářů	Trail-o
POŘADATEL	Oddíl orientačního běhu SK Kamenice		VŠSK MFF Praha
DATUM	1.5.2014		
MÍSTO KONÁNÍ	ZŠ Modrá Škola, U Modré školy Praha 11 – Háje GPS : 50°1'53.746"N, 14°31'28.089"E (odkaz na mapu)		
TYP ZÁVODU	Sprint	Free-order vozíčkářů	TempO
PARKOVÁNÍ	Betonová plocha v areálu ŽŠ Modrá škola, příjezd ulicí U Modré školy. Dodržujte prosím jednosměrný vjezd a výjezd z parkoviště a dodržujte pokyny pořadatele! Vozíčkáři budou mít vyhrazená místa v areálu (viz pláněk níže²) Cena parkovného 20kč. Připravte si prosím drobné předem, ať se nezdržuje provoz na hlavní příjezdové komunikaci! Děkujeme		
PREZENTACE	V místě shromaždiště, 9:00 – 10:00 Dohlášky do kategorií HD10-HD75 na místě za zvýšené startovné a dle volných míst. Přihlášky do kategorií HDR, T1, T3, P za stejné startovné Změna v rámci oddílu a kategorie za 20 Kč Změna času bude považována za dohlášku Půjčovní SI čipu 20 Kč (od neregistrovaných závodníků bude vybírána záloha 700 Kč)		Na startu
VZDÁLENOSTI	Zastávka MHD Háje – shromaždiště : 250m (červené fáborky) Shromaždiště – start : 150m (modré fáborky)		Start – shromaždiště 300 m (zelenobílé fáborky) Cíl – shromaždiště 200 m

	<p>Cíl 1, Cíl 2 : V místě shromaždiště</p> <p>Při příjezdu metrem je zakázáno vystupovat z metra východem s eskalátorem! Tento výstup je pouze pro hendikepované! Vystupujte pouze východem po normálních schodech, sledujte informační tabule směr ‚Modrá Škola‘ a dodržujte zakázaný prostor (viz plánek níže ¹⁾)</p>	Viz plánek níže ²⁾
MAPA	<p>Kosmonautů, měřítko 1 : 4000, ekvidistance = 2m, stav – léto 2013, formát A4, mapový klíč ISOM2007,</p> <p>Pro kategorie HD12 – HD75 mapa po revizi duben 2014</p> <p>Pro kategorie HDR, HD10, T1, T3, P je použita výuková mapa vydaná ČSOS. Tato mapa není revidována!</p> <p>Pro FREE-ORDER vozíčkářů je na mapě přidána značka „přechod pro chodce“. Všechny takto označené přechody jsou bezbariérové. (Viz plánek níže ³⁾)</p> <p>autor mapy : Přemysl Prášek</p> <p>Mapa nebude vodovzdorně upravena</p> <p>Po uzavření startu cca 12:00 budou čisté mapy <i>Kosmonautů</i> k dispozici k volnému odběru na shromaždišti v max. počtu 2ks/osobu. Větší počet map po domluvě s autorem mapy.</p>	<p>Central Park, stav 2011, ekvidistance = 1m, revize – jaro 2014, upravena pro potřeby TrailO</p> <p>Autor mapy : Přemysl Prášek</p> <p>Revize mapy : Libor Forst</p> <p>Po uzavření startu cca 12:00 budou čisté mapy <i>Central Park</i> k dispozici k volnému odběru na shromaždišti v max. počtu 2ks/osobu. Větší počet map po domluvě s autorem mapy.</p>
TERÉN	<p>Okolí kolem metra Háje, sídliště s velkým množstvím zeleně, umělých objektů a překážek, převážně rovina, probíhá se areály ZŠ a MŠ, velké množství podchodů, nadchodů, průchodů, schodů. (viz plánek níže ⁴⁾)</p> <p>Pro závod Free-order zajištěné bezbariérové volby postupů.</p> <p>Chovejte se ohleduplně vůči chodcům a kolegům na trati při probíhání zúžených míst zejména u metra Háje a prostorách ZŠ a MŠ! (viz příloha níže ⁴⁾)</p> <p>Závod bude probíhat za asistence městské policie, která bude zabezpečovat přeběhy na vybraných komunikacích. Na vybraných přechodech pro dětské kategorie bude asistovat pořadatelská služba. Jiné omezení provozu na místních komunikacích NEBUDE. Prosíme o zvýšenou pozornost při překonávání místních komunikacích (i když se v den svátku se nepředpokládá velký provoz)</p> <p>Závod bude veden převážně tak, aby se komunikacím, zejména pro dětské kategorie, vyhnul.</p> <p>Respektujte mapové značky! Překonatelné/nepřekonatelné, soukromé plochy atd. (viz. příloha níže ⁵⁾). V terénu budou rozmístěni pořadatelé a budou kontrolovat dodržování pravidel!</p> <p><u>!Každý závodník startuje na vlastní nebezpečí!</u></p>	Asfaltové cesty s minimálním převýšením

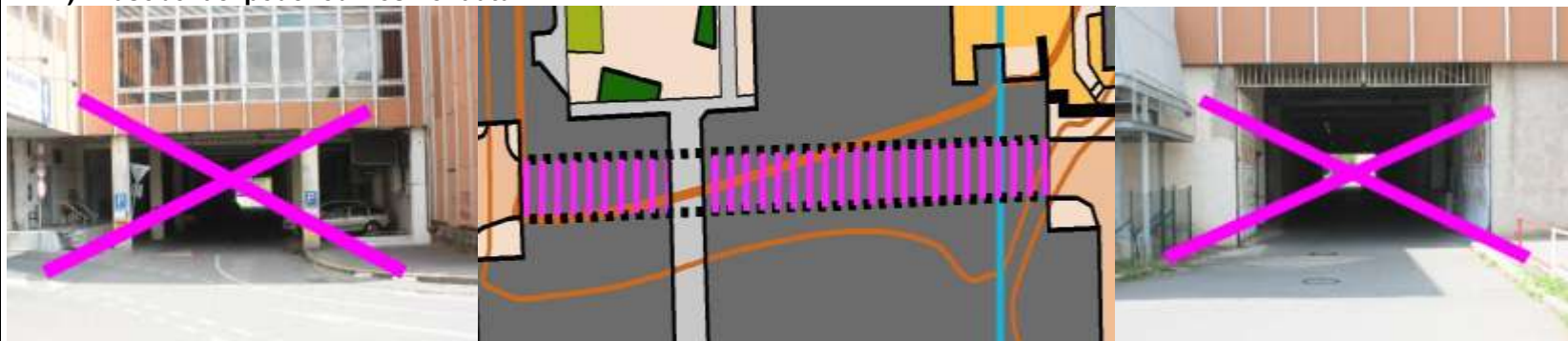
JE ZAKÁZÁNO POUŽÍVAT BOTY S HŘEBY. NA STARTU BUDE KONTROLOVÁNO!

Na trati je několik přísně zakázaných míst. Při porušení těchto zákazů hrozí diskvalifikace

1) Pasáž kina GALAXIE



2) Zásobovací podchod Kosmonautů



3) Zatravněná plocha v areálu MŠ A.Drabíkové (v terénu označena červenobílou páskou, ZÁKAZ PODBÍHAT, PŘESKAKOVAT!!!)

ZAKÁZANÉ PROSTORY
NA TRATI

			
RAŽENÍ	<p>Bude použit elektronický způsob ražení kontrol SportIdent. Zkontrolujte si číslo čipu ve startovní listině. Případné nesrovnalosti nahláste na prezentaci. Ve startovním koridoru je závodník povinen provést vymazání dat z čipu a kontrolu vymazání. Při poruše elektronického ražení razí závodníci do mapy klasickými kleštěmi do políček "R". Mapu s náhradním ražením pak odevzdají rozhodčímu v cíli, který ji označí jménem závodníka a oddílem. Mapu si po kontrole závodník vyzvedne na prezentaci. Po doběhu do cíle je závodník povinen nechat si vyčíst čip v centru závodu.</p>		<p>Informace o disciplíně naleznete na www.tralio.cz/co-je-trail-o Na vyžádání poskytneme začátečnickům instruktáž a ukázkou přímo na startu.</p>
POPISY KONTROL	Budou k dispozici na shromaždišti		Nejsou
START	Intervalový start, 00 = 10:30, Kategorie HDR, T1, T3, P a vozíčkářské kategorie MM, MŽ, ED, VD mají volný start, tzv. startují na „krabíčku“. (Přijdou v libovolný čas a odstartují oražením startovní krabíčky.) značeno po modrobílých fáborcích (projdete kolem něho při cestě od metra)		Start 10:00 – 13:00 hodin Na startu bude ukázkové stanoviště veřejně přístupné pro všechny zájemce s instruktáží. Prosíme závodníky s medailovými ambicemi, aby odstartovali do 12 hodin.
CÍL	Dětské kategorie HDR, HD10 a tratě T1, T3, P – dobíhají do cíle 2, který je společný s vozíčkáři. Ostatní kategorie dobíhají do hlavního cíle 1	Samostatný cíl v místě shromaždiště, pro pohodlný dojezd do cíle, společně s kategorií HDR, HD10, T1, T3, P. SBĚRNÁ KONTROLA PRO TYTO KATEGORIE MÁ KÓD „101“ !!!	V cíli nebude k dispozici správné řešení úloh. Správné odpovědi budou zveřejněny po uzavření startu na shromaždišti. Detailní řešení (solution) na stránkách www.trailo.cz večer po závodě.
DÁVEJTE POZOR, ČTĚTE MAPU A KONTROLUJTE, KTEROU SBĚRNOU KONTROLU RAZÍTE! (viz. pláněk ²⁾) Mapy se v cíli neodevzdávají! Dodržujte Fair-play!! 			
DOPRAVA	Auto – příjezd ulicí U Modré školy do areálu ZŠ. Parkovné 20 Kč. Metro C – do zastávky Háje Autobus – 125, 136, 165, 170, 183, 197, 213, 232, 240, 267, 293, 296, 381, 382, 383, 387 – do zastávky Háje		

Autobus – 125, 165, 170, 197, 293 – do zastávky Modrá škola

PARAMETRY TRATÍ	HDR		1,0km		9k	
	DH10		1,1km		11k	
	H12	1,4km	13k	D12	1,3km	13k
	H14	1,6km	15k	D14	1,5km	15k
	H16	1,8km	18k	D16	1,7km	16k
	H18	2,3km	21k	D18	2,0km	17k
	H21L	2,8km	23k	D21L	2,3km	17k
	H21K	2,2km	22k	D21K	2,0km	21k
	H35	2,4km	22k	D35	2,1km	22k
	H45	1,8km	14k	D45	1,7km	13k
	H55	1,6km	15k	D55	1,5km	10k
	H65	1,4km	10k	D65	1,2km	10k
	H75	1,0km	10k	D75	1,0km	9k
	T1		1,4km		12k	
	T3		2,2km		24k	
P		1,5km		13k		
Free-order						
<p>T1, T3 – orientačně náročnější trať P – jednoduchá náborová trať HDR – děti v doprovodu rodičů</p>						
ČASOVÝ LIMIT	45 minut					
OBČERSTVENÍ	V místě shromaždiště stánek s občerstvením a teplým jídlem (pivo – pivovar Hubertus, limo, steaky, klobásy, oplatky, káva) Stánek pořadatele s domácími koláči.					
PŘEDPOKLÁDANÉ ČASY VÍTEZŮ	Dle soutěžního řádu					
WC	V místě shromaždiště mobilní WC, včetně bezbariérových					
VÝSLEDKY A PRVNÍ POMOC	Drobná ošetření v cíli, vážnější v blízké poliklinice Háje					
VYHLÁŠENÍ VÍTEZŮ	Ve 12:00 bude vyhlášení oblastního mistrovství ze dne 26.4.2014 Hlavní vyhlášení pohárového závodu proběhne v 13:00. Vyhlášovány budou všechny přítomné děti v kategorii HDR, dále první tři v kategorii HD10 – HD21L, všechny kategorie vozíčkářů, elita v TrailO. Vyhlášení obdrží medaile, drobné ceny a vítěz Pohár starosty Prahy 11 z rukou starosty MČ P11 Mgr. Dalibora Mlejnského.					
DOPROVODNÉ AKCE	<p>Vyzkoušejte si závod v TrailO v náborové trati, nebo si vyzkoušejte kus závodu na invalidním vozíku.</p> <p>Na shromaždišti bude k dispozici stánek se sportovním zbožím značky Odlo ze sortimentu APM a stánek se sortimentem pro</p>					

Kategorie E, EJ: 8 stanovišť
Kategorie A: 4 stanoviště

	orientační běh od firmy Vavrys.			
	Na závodě bude přítomna TV Metropol, která bude o tomto závodě točit reportáž.			
JURY ZÁVODU	Vyvěšeno na shromaždišti			
PROTESTY	S vkladem 200 Kč hlavnímu rozhodčímu. Poštovní adresa hlavního rozhodčího: Petr Valášek, Slunečná 678, 251 68, Kamenice	S vkladem 200 Kč hlavnímu rozhodčímu do 15 minut po uzavření cíle		
PŘEDPIS	Závodí se dle platných Pravidel OB, Soutěžního řádu PSOS a Prováděcích pokynů k soutěžím PSOS v roce 2014			
FUNKCIONÁŘI	Ředitel závodu	Přemysl Prášek	Ředitel závodu	Přemysl Prášek
	Hlavní rozhodčí	Petr Valášek, R2	Hlavní rozhodčí	Libor Forst
	Stavitel tratí	Kristýna Hlubučková Přemysl Prášek	Stavitel tratí	Lenka Forstová
DALŠÍ INFORMACE	Průběžné informace a novinky jsou vyvěšovány na stránce pořadatele		Podrobné pokyny pro TrailO v samostatném dokumencu	
WEB ZÁVODU	http://obkamenice.dcomp.cz/?page_id=4178			



Aplikace 365



“CORSO”
kavárna – vinárna
Pacajeva 93, Praha 11



TBG METR@STAU



vavrys cz

www.bike007.cz



Materská škola

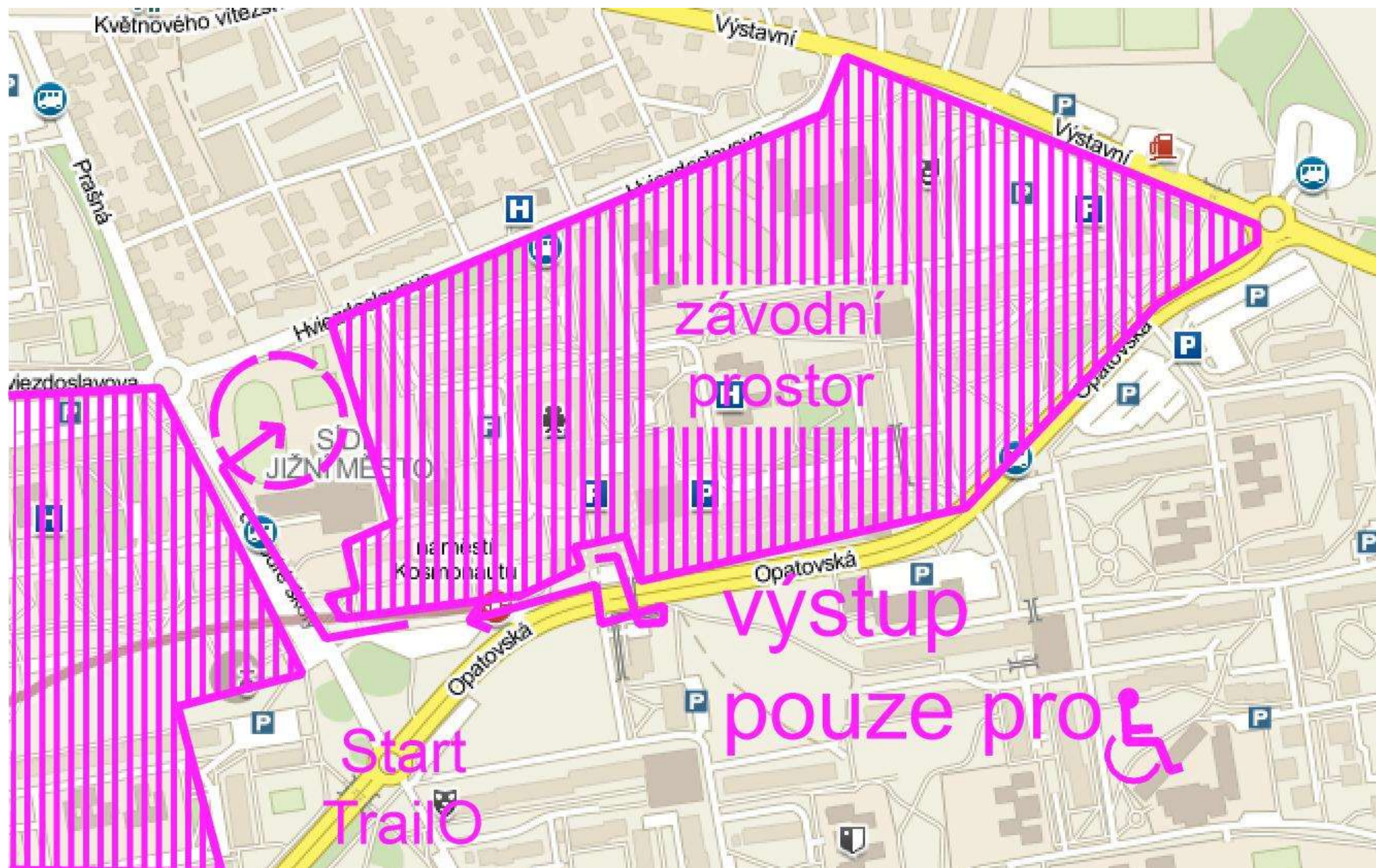


ANNY DRABÍKOVÉ




BIKE SPORT 007

1) Prostor závodu :

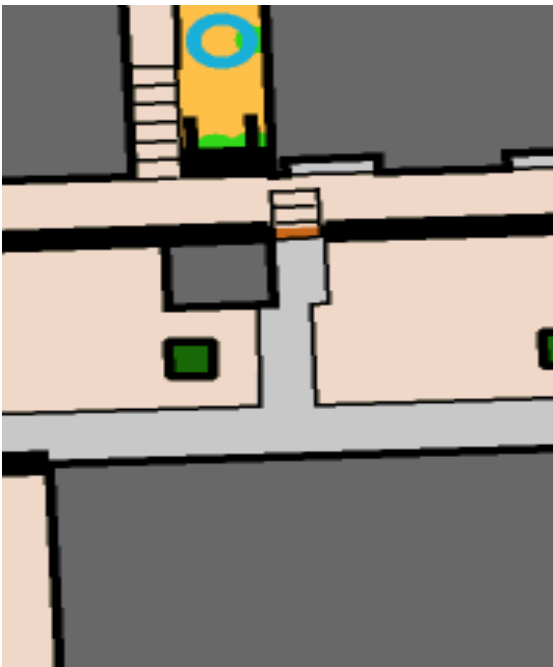


3) Ukázka mapy :



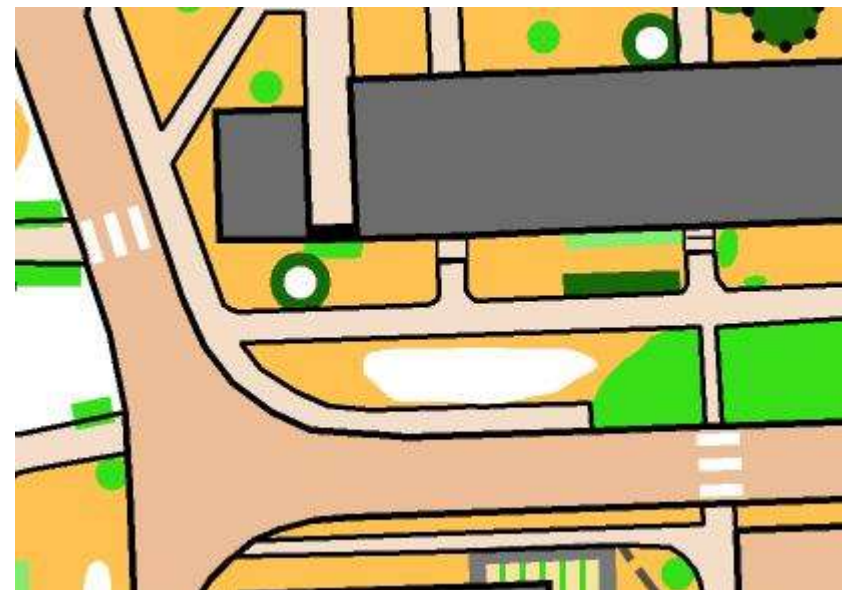
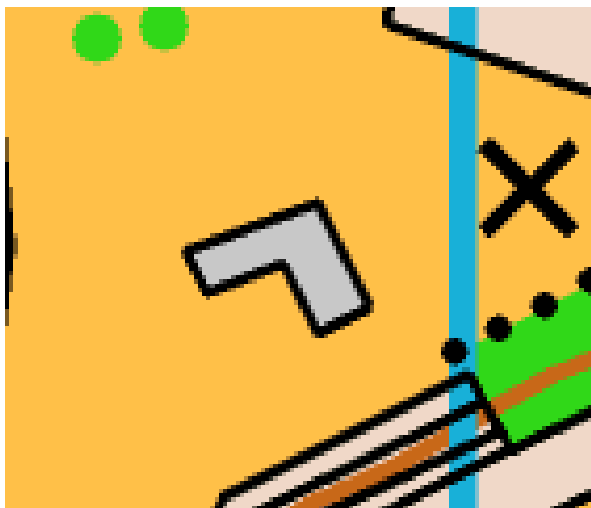
Most
podběhnutelný
přeběhnutelný



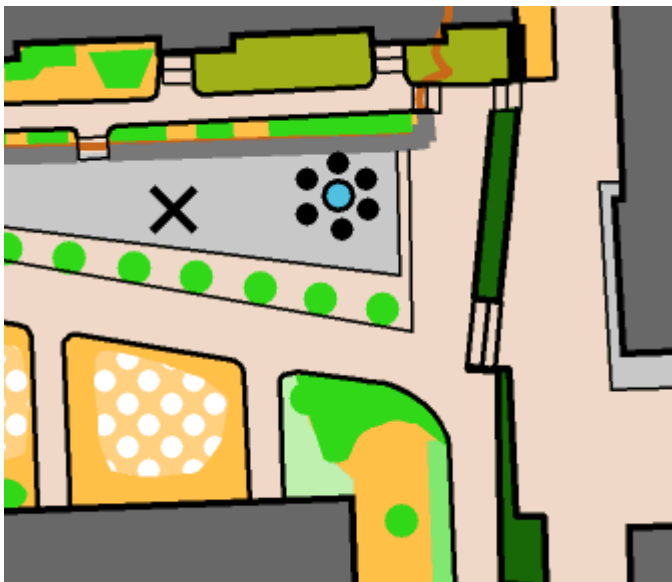


Přechod pro chodce – POUZE PRO
FREE-ORDER

Pasáž/podchod



Dětská prolézačka

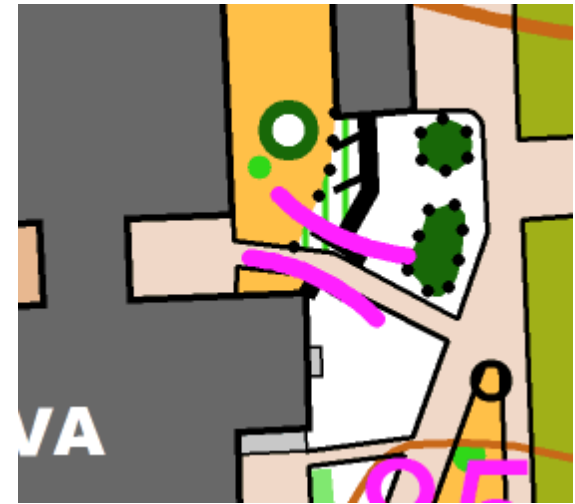
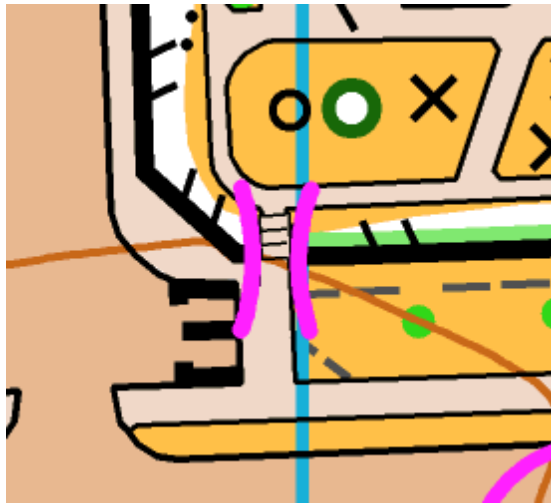
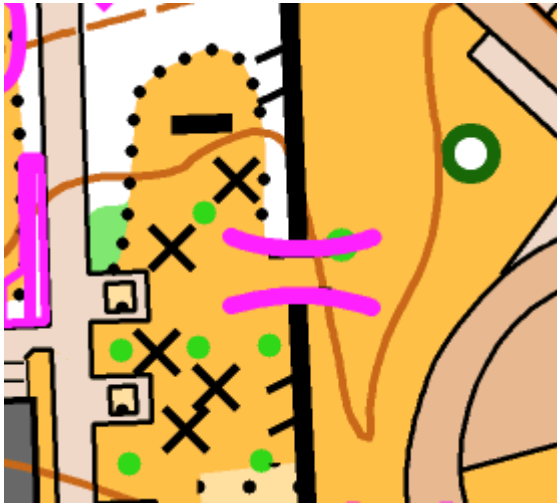


Podběhnutelný přístřešek (s umělými objekty)

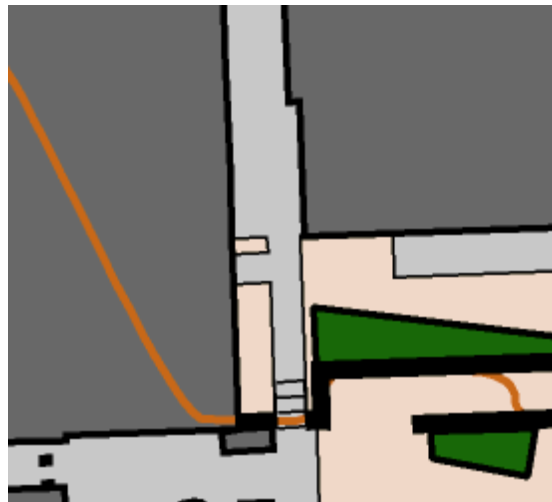
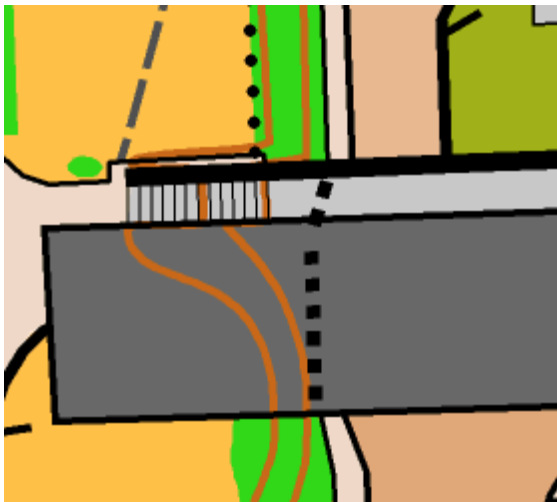


Kvetináče,
pasaž,
socha

4) Zúžená místa (náhodně vybrané) :

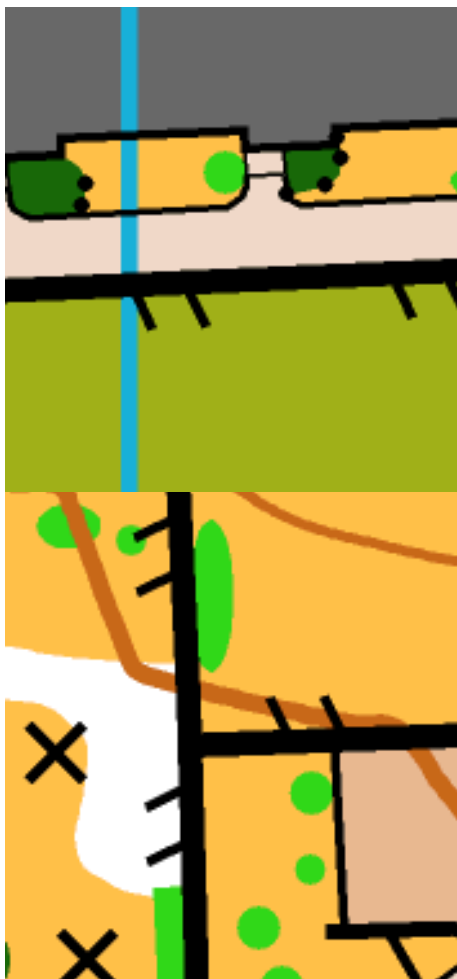


Povolené průběhy mezi ploty



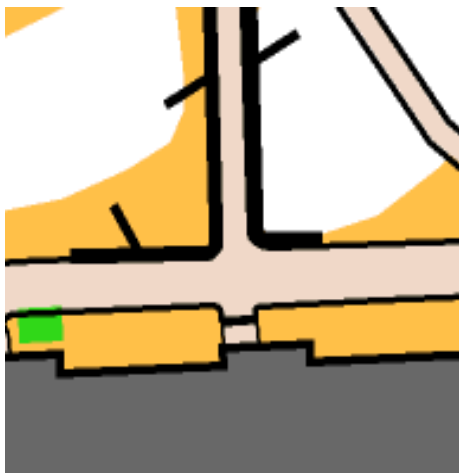
Pasáže, schody, podchody

5) Překonatelné/nepřekonatelné :

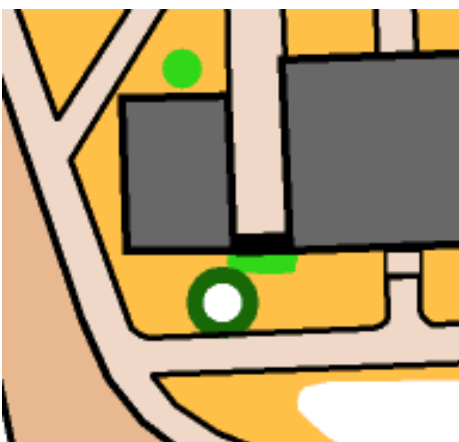


Nepřekonatelné





překonatelné



**Nepřekonatelné!
(v terénu vyznačeno
červenobílou páskou)**

