



Pražský svaz orientačních sportů

POKYNY

5. ZÁVOD PRAŽSKÉHO POHÁRU ŽACTVA



POŘADATEL	Oddíl orientačního běhu SK Kamenice
DATUM	11.6.2014
MÍSTO KONÁNÍ	ZŠ Na Balabence, Náměstí Na Balabence, Praha 9 - Vysočany GPS : 50°6'23.598"N, 14°29'2.920"E (odkaz na mapu)
TYP ZÁVODU	Delší sprint
DOPRAVA	<p style="text-align: center;"><u>Doprava automobilem</u></p> <p>NEDOPORUČUJEME! Pokud se rozhodnete automobil použít, platí PŘÍSNÝ ZÁKAZ PARKOVÁNÍ V PROSTORU ZÁVODU (viz. mapa níže) V širokém okolí závodu placená zóna (pouze pro držitele parkovací karty Prahy 9), pravidelně kontrolována městskou policií a auta bez povolení odtahována. Jiné parkování v Galerii Harfa 1000m od shromaždiště. Pokud se rozhodnete toto parkování využít, RESPEKTUJTE PROSÍM ZÁVODNÍ PROSTOR a jděte po doporučené cestě (viz. mapa níže)</p> <p style="text-align: center;"><u>Doprava MHD</u></p> <p>Varianta A) Metro B, autobus 109, tramvaj 1, 10, 12, 29 – do zastávky Palmovka a dále Tramvají 8, 16, 25 do zastávky Balabenka Varianta B) Vlák R3, S2, S3, S9, S20, S34, Metro B, autobus 136, 140, 151, 158, 177, 183, 185, 195, 302, 375 do zastávky Vysočanská (Nádraží Vysočany) a dále tramvají 16 do zastávky Balabenka Varianta C) Vlák S1, S7, S41, autobus 136, 177, 183, 195 do zastávky Nádraží Libeň a dále tramvají 8, 25 do zastávky Balabenka Varianta D) Autobus 109 do zastávky Balabenka</p> <p style="text-align: center;">Cesta na shromaždiště značena od zastávky tramvaje Balabenka!</p>
PREZENTACE	Na shromaždišti od 15:30 do 17:30 (možné prodloužení do 18:00, podle počtu zájemců) Budeme se snažit o co nejrychlejší odbavené závodníku, prosím připravte si drobné předem (přihlášky na místě 50kč, předem přihlášení 20kč)
VZDÁLENOSTI	Zastávka MHD Balabenka – shromaždiště : 150m (značeno zelenými fáborky) Shromaždiště – start : 800m (značeno modrobílými fáborky) Cíl : V místě shromaždiště
MAPA	Podvinný Mlýn, měřítko 1 : 4000, ekvidistance = 2m, stav – léto 2013 (revize červen 2014) formát A4, mapový klíč ISSOM2007,

autor mapy : Přemysl Prášek, Václav Šňupárek
Mapa nebude vodovzdorně upravena

NA JEDNU PRŮKAZKU PŘIPADÁ POUZE JEDNA MAPA!!! (z důvodu omezeného počtu map)
Po skončení závodu možné odebrání čistých výukových map max. 2ks/osobu. Větší odběr po domluvě s autorem mapy.

TERÉN

Park Podviní a přilehlé sídliště, velké množstvím zeleně, umělých objektů a překážek, převážně rovina. **Chovejte se ohleduplně vůči chodcům, cyklistům a rekreatům!!!**
Závod bude probíhat za asistence městské policie, která bude zabezpečovat přeběhy na vybraných komunikacích. Jiné omezení provozu na místních komunikacích **NEBUDE**. **Prosíme o zvýšenou pozornost při překonávání silnic**
!Každý závodník startuje na vlastní nebezpečí!

JE ZAKÁZÁNO POUŽÍVAT BOTY S HŘEBY. NA STARTU BUDE KONTROLOVÁNO. ZÁVODNÍK V BOTÁCH S HŘEBY NEBUDE DO ZÁVODU VPUŠTĚN!

1) PŘÍSNÝ ZÁKAZ PŘEKONÁVÁNÍ VEŠKERÝCH VODNÍCH TOKŮ!!!

a) Všechny vodní toky jsou na mapě ohraničeny černou čarou, značící **ZÁKAZ PŘEKROČENÍ!**

b) Na mapě **NEBUDE** jinak značeno (zde zašrafováno pouze pro představu)

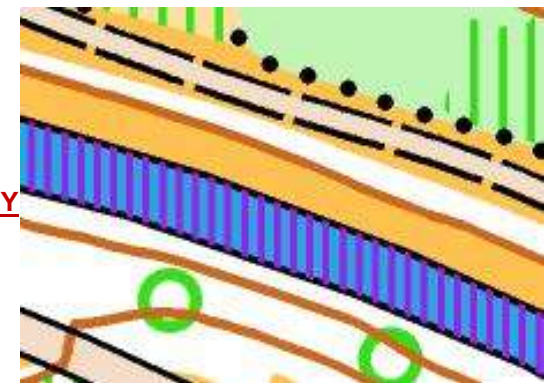
c) **V terénu ohraničeno červenobílou páskou s nápisem VSTUP ZAKÁZÁN**

d) Bude kontrolováno traťovými komisaři a pracovníky městské části Praha 9!

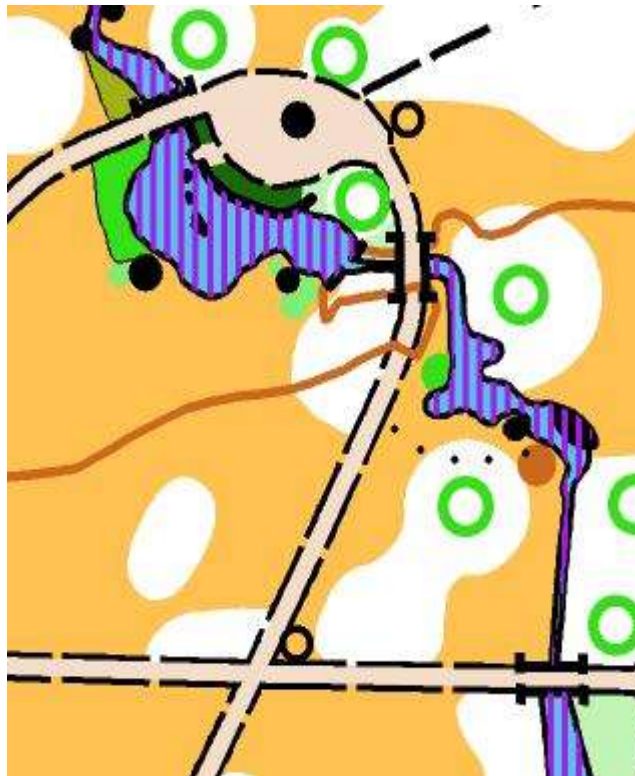
Při vstupu do vodního koryta nebo při pokusu překonat vodní těleso, hrozí závodníkovi DISKVALIFIKACE a FINANČNÍ POKUTA od Odboru životního prostředí městské části Praha 9
NEBERTE NA LEHKOU VÁHU!!

**ZAKÁZÁNO PŘEPLAVÁVAT
HLAVNÍ ŘEKU ROKYTKU!**

**PRO PŘEKONÁNÍ VEŠKERÝCH
VODNÍCH TOKŮ POUŽIJTE MOSTY
A LÁVKY**



ZAKÁZANÉ PROSTORY





2) PŘÍSNÝ ZAKAZ BĚHÁNÍ PŘES ROZKVVETLÉ KEŘÍKY!!!

Na mapě **ohraňené plnou černou čarou** (šipky pouze ukazují objekt),
V terénu označeno **NEBUDE** (věříme ve Váš zdravý rozum)

Za překonání nebo poničení hrozí závodníkovi **DISKVALIFIKACE**
a **FINANČNÍ POKUTA** od odboru životního prostředí Prahy 9

CELÝ PROSTOR JE MONITOROVÁN KAMERAMI MĚSTSKÉ POLICIE!

PARK PODVINÍ JE CELKOVĚ VELMI KŘEHKÝ EKOSYSTÉM
A POVOLENÍ PRO TENTO ZÁVOD STALO MNOHO ÚSILÍ A
SPECIÁLNÍHO POVOLENÍ. PROSÍM, CHOVEJTE SE
OHLEDUPLNĚ, AŽ SE ZAŠ V BUDOUCNU MŮŽE V TOMTO
NÁDHERNĚM PARKU OPĚT ZÁVODIT

Kleštěmi do průkazky.

PRŮKAZKA MÁ 21 POLÍČEK A POUZE KATEGORIE T5 MÁ 22 KONTROL. PRO RAŽENÍ SBĚRNÉ KONTROLY POUŽIJTE POLÍČKO R1

RAŽENÍ

1	2	3	4	5	6	7	R1	R2	R3		
8	9	10	11	12	13	14	cíl				kategorie T5
							start				jméno NOVÁK JAN
15	16	17	18	19	20	21	čas				reg. číslo (škola) NEREC
kategorie T5		jméno NOVÁK JAN		reg. číslo (škola) NEREC				čas			

	<p>Při chybě ražení použijte opravné políčka R a nahleste cílovému rozhodčímu. Je zakázáno razit na přeskáčku. Razit se MUSÍ přesně podle daného sledu kontrol.</p> <p>TENTO ZÁVOD JE URČEN PŘEDEVŠÍM PRO ŽACTVO. ŽÁDÁME ZÁVODNÍKY V KATEGORII T3 A T5 ABY NECHALI PŘEDNOSTNĚ RAZIT ŽÁKOVSKÉ SOUTĚŽNÍ KATEGORIE!!! (Vám nejde o život, o body o nic. Jdete to pouze jako trénink pro svoje potěšení)</p>					
TRAŤOVÝ KOMISAŘ	<p>V prostoru závodu a na vybraných kontrolách budou TRAŤOVÍ KOMISAŘI! (v reflexním oblečení) Budou kontrolovat správnost ražení, aby nedošlo k porušení pravidel. Razit se MUSÍ přesně podle sledu kontrol, nelze razit na přeskáčku. Na vyzvání komisaře MUSÍ závodník předložit průkazku ke kontrole. Pokud bude zjištěno, že má závodník ražené kontroly dopředu, bude na místě diskvalifikován. Dodržujte proto prosím Fair-play.</p>					
POPISY KONTROL	Na shromaždišti sled všech kódů a popisů pro přepsání do průkazky					
START	<p>Intervalový start, 00 = 16:00, Startovní časy přiděleny na startu! Začátek cesty na start vede přes závodní prostor (viz. mapa níže). Vyhýbejte se a pokuste se nepřekážet kolegům závodníkům</p>					
CÍL	<p>V místě shromaždiště. Uzavírka cíle v 19:30 DBEJTE NA POKYNY POŘADATELŮ! Po doběhu nikam neodcházejte, až do odevzdání průkazky pořadateli! Prosíme ostatní závodníky, aby se nepletli v prostoru cíle!!! Je přísný zákaz pohybovat se v prostoru doběhu!!! Na sběrnou kontrolu chodte prosím okolo budovy.</p>					
VEŘEJNÁ KONTROLA	<p>Pro kategorie HD10, D14, H14, T5 zřízena veřejná kontrola 49 (viz. mapa níže) Ostatní kategorie (mimo HD10L a HDR) kolem této kontroly pouze probíhají a to pouze pokud zvolí postup kolem ní. JINÁ KONTROLA (mimo sběrné kontroly 100) VEŘEJNÁ NENÍ!!! POKUD UVIDÍTE JINOU KONTROLU V PROSTORU ZÁVODU, JE ZAKÁZÁNO U NÍ BYT NEBO SE K NÍ PŘIBLIŽOVAT, POKUD ZROVNA NEJSTE NA TRATI. Porušení závodního prostoru = DISKVALIFIKACE</p>					
PARAMETRY TRATÍ	Kategorie	Délka (km)	Počet kontrol	Kategorie	Délka (km)	Počet kontrol
	DH10	1,5	12	DH10L, HDR	1,7 (po fáborkách)	12
	D12	1,7	15	H12	2,1	16
	D14	2,0	17	H14	2,3	20
	T3	1,9	14	T5	2,5	22
OBČERSTVENÍ	Pořadatel nezajišťuje					
ČASOVÝ LIMIT	30 minut od posledního startujícího závodníka. Uzavírka cíle v 19:30					
WC	V místě shromaždiště mobilní WC. Zákaz vcházení do budovy školy!!!					
VÝSLEDKY	Průběžné výsledky vyvěšovány na shromaždišti					
DALŠÍ DŮLEŽITÉ INFORMACE	Na budově ZŠ probíhá zateplování. Budova je obehnána lešením, prosím nelezte na něho a udržujte bezpečnou vzdálenost. Předání transparentů dalšímu pořadateli v 19:30 na prezentaci.					
PROTESTY	S vkladem 200 Kč hlavnímu rozhodčímu. Poštovní adresa hlavního rozhodčího: Petr Valášek, Slunečná 678, 251 68, Kamenice					

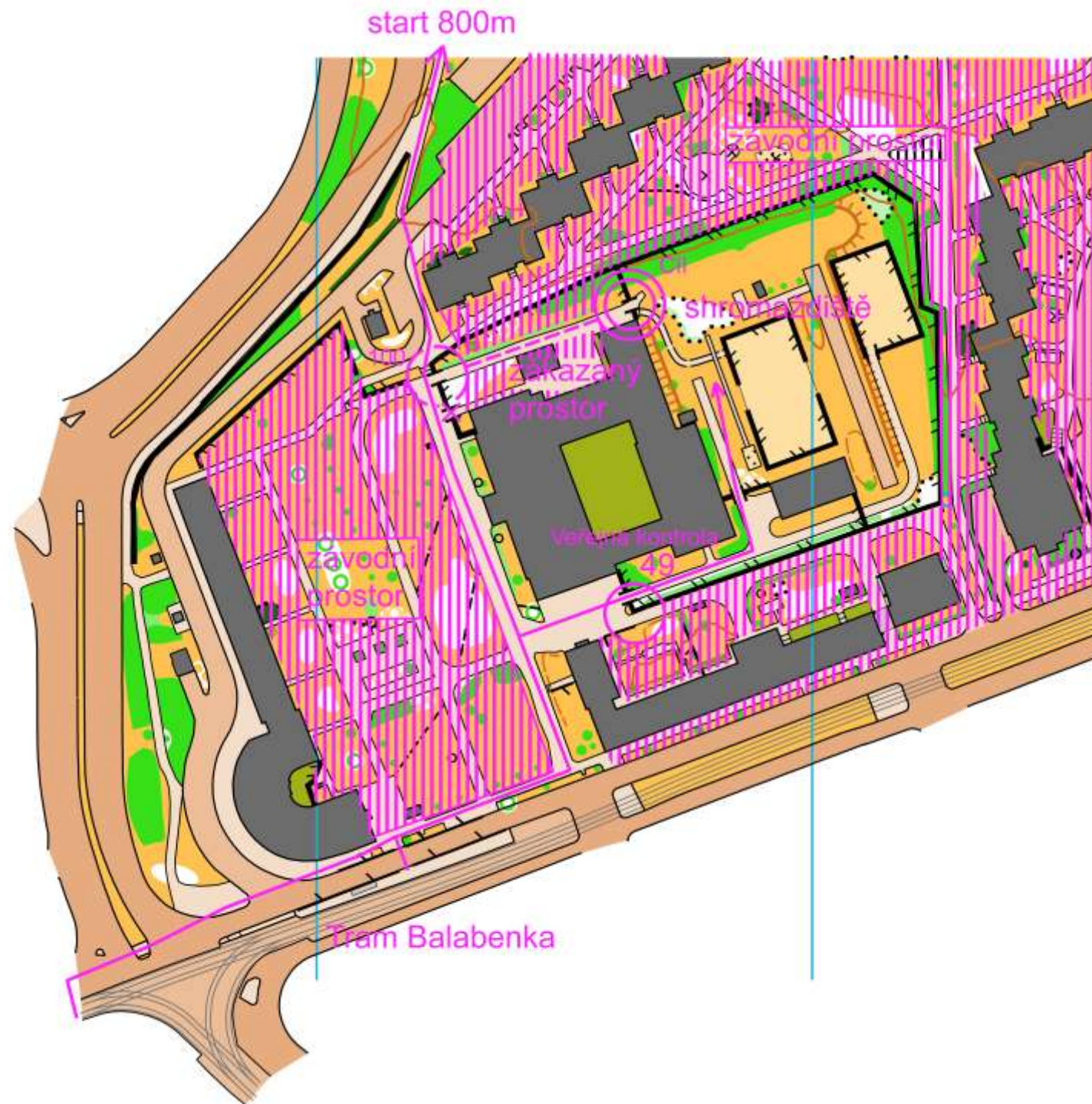
FUNKCIONÁŘI	Ředitel závodu	Přemysl Prášek
	Hlavní rozhodčí	Petr Valášek, R2
	Stavitel tratí	Přemysl Prášek
WEB ZÁVODU	http://obkamenice.dcomp.cz/?page_id=4316	
INFO O ZÁVODU	Email : pk.prasek@seznam.cz , tel.: 605 305 943	



PROSTOR ZÁVODU



PLÁN SHROMAŽDIŠTĚ





DOPORUČENÁ
CESTA NA SHROMAŽDIŠTĚ
OD PARKOVÁNÍ V OC GALERIE HARFA