



Pražský svaz orientačních sportů




POKYNY



Klacky [8] Open 2017

pod záštitou radní Prahy 3 Ireny Ropkové



| | |
|----------------------|------------------------------------------------------------------------------------------------------------------------------------------------------------------------------------------------------------------------------------------------------------------------------------------------------------------------------------------------------------------------------------------------------------|
| POŘADATEL | OK Kamenice TJ Hostivice |
| DATUM | 21. 6. 2016 |
| SHROMAŽDIŠTĚ | ZŠ Chelčického, Chelčického 43, Praha 3 - Žižkov GPS: 50.0839683N, 14.4601294E, (odkaz na mapu) Věci lze odložit na školním hřišti, kam budou mít vstup pouze závodníci. Tyto věci nebude pořadatel hlídat . Lze se pohybovat po celém Olšanském náměstí, kde je vybudována aréna závodu. |
| DOPRAVA | Auto – Celá oblast Prahy 3 je v modré parkovací zóně. Pro závodníky NEBUDE zřízeno parkoviště. Značeno ze zastávky MHD Olšanské náměstí Bus – 136, 175 Tramvaj – 5, 9, 15, 26 Vzhledem k asistenci městské policie při závodu, bude oblast namátkově kontrolována, zda se neoprávněně neparkuje na modré zóně. |
| PREZENTACE | V místě shromaždiště, 15:00 – 16:00 (pro štafety) změna oproti rozpisu 15:00 – 17:45 (pro jednotlivce) Peníze za startovné jednotlivce, popřípadě peníze za platbu celého oddílu, si prosím připravte předem z důvodu rychlého odbavování, pokud nebylo placeno předem na účet. <i>Mějte prosím trpělivost při odbavování! Děkujeme ☺</i> |
| SOUHLASNÉ STANOVISKO | Přihlášený závodník startuje na vlastní nebezpečí , pořadatel nepřebírá zodpovědnost za případná zranění utrpěná při závodu. V cíli přítomen lékař pro ošetření drobných poranění, stanoviště záchranné služby hned vedle školy. Přihlášením na závod závodník souhlasí s natáčením a focením do veřejných medií. |
| VZDÁLENOSTI | Zastávka MHD Olšanské náměstí – shromaždiště: 50 m Start, cíl: V místě shromaždiště |
| MAPA | Parukářka, měřítko 1 : 4 000, ekvidistance = 2m Stav a aktualizace – Červen 2017, formát A4 , mapový klíč ISSOM2007 autor map: Přemysl Prášek Mapa nebude vodovzdorně upravena. |
| TERÉN | Vrch sv. Kříže – Les s parkovou úpravou, smíšené hustníky, rozsáhlé travnaté plochy a cestní síť. Mnoho detailů na celé mapě. Sídlíště Žerotínova (HD21, OPEN MIX, T) – Panelové sídlíště s velkým množstvím umělých objektů, nepřekonatelných zdí a plotů, mnoho detailů. Chovejte se ohleduplně vůči chodcům a cyklistům! Park je využíván místními obyvateli k rekreaci. |

| | |
|----------------------|-------------------------------------------------------------------------------------------------------------------------------------------------------------------------------------------------------------------------------------------------------------------------------------------------------------------------------------------------------------------------------------------------------------------------------------------------------------------------------------------------------------------------------------------------------------------------------------------------------------------------------------------------------------------------------------------------------------------------------------------------------------------------------------------------------------------------------------------------------------------------------------------------------------------------------------------------------------------------------------------------------------------------------------------------------------------------------------------------------------------------------------------------------------------------------------------------------------------------------------------------------------------------------------------------------------------------------------------------------------------------------------------------------------------------------------------------------------------------------------------------------------------------------------------|
| | Závod bude probíhat za asistence městské policie, která bude zabezpečovat přeběhy na vybraných komunikacích. Jiné omezení provozu na místních komunikacích NEBUDE . Prosíme o zvýšenou pozornost při překonávání místních komunikací zejména na sídlišti. |
| DOPORUČENÍ | Vzhledem k rozmanitosti terénu nedoporučujeme zcela hladké běžecké boty . Terén je místy velmi svažitý, kluzký a těžko přístupný jako klasický les! Doporučujeme boty se špunty . JE PŘÍSNĚ ZAKÁZÁNO POUŽÍVAT BOTY S HŘEBY. NA STARTU BUDE KONTROLOVÁNO! |
| ZAKÁZANÉ PROSTORY |  Takto označeny soukromé plochy (ISSOM2007 – 527.1)  Nepřekonatelné zdi a ploty (ISSOM2007 – 521.1, 524.0)  Zakázaný prostor (Vybrané silnice, plochy...) Na sídlišti Žerotínova probíhají stavební práce. Je přísně zakázáno probíhat skrz vyšrafované staveniště, i kdyby byly brány na staveniště otevřené a průběžné. Znamenalo by to porušení pravidel a diskvalifikace! (ISSOM2007 – 709.0) Závodníci ani diváci nemají povoleno vstupovat ke kontrole u školy na začátku veřejného úseku. Tato kontrola je neveřejná . Kromě hromadného startu 1. úseků je zakázáno vstupovat do prostoru odebrání map 2.,3.a 4. úseků (viz.plánek). KAŽDÝ ZÁVODNÍK JE POVINNEN DODRŽOVAT MAPOVÝ KLÍČ! |
| SYSTEM RAŽENÍ | Sportident (SI card) Závodník je povinen si vynulovat a zkontrolovat svůj čip při vstupu do startovacího koridoru. Po závodě je závodník povinen svůj čip vyčíst . Stejný čip nesmí být použit pro závod štafet a zároveň pro závod jednotlivců! V případě krádeže kontroly pokračujte v závodě, bude řešeno individuálně |
| POPISY KONTROL | Pouze na mapě |
| PRŮBĚH ZÁVODU ŠTAFET | Závodníci 1. úseků startují z vymezeného prostoru před školou, kam se dostaví 4 minuty před startem své kategorie. Při vstupu do tohoto prostoru si vynulují a zkontrolují svůj čip. Po startu jsou povinni absolvovat povinný úsek na začátek orientace. Závodník absolvuje 1. část své tratě (7 – 15 minut) a probíhá veřejným úsekem do 2. části tratě (pytlíku). Po absolvování 2.části tratě (3 - 5minut) závodník dobíhající od sběrné kontroly odhodí na vybraném místě svou mapu, orazí cílovou kontrolu, poté předává dotykem rukou dalšímu úseku a pokračuje k vyčítání, kde si vyčte si svůj čip. Závodníci dalších úseků si před vstupem do startovacího prostoru vynulují a zkontrolují svůj čip. Do předávkového koridoru smí závodník vstoupit až ve chvíli, kdy jeho předchozí úsek dobíhá a je viděn v doběhovém koridoru. Vybíhající závodníci vybíhají koridorem do výdejny map, kde si sami berou svou mapu s označením shodným se svým startovním číslem. Poté pokračují povinným úsekem na začátek orientace. Všechny štafetové kategorie mají na trati divácký úsek. Kontrola na začátku tohoto úseku je neveřejná a nelze se u ní pohybovat! 4. úsek po odhození mapy vbíhá do speciálního koridoru pro 4. úseky. Pořadí štafet v cíli určuje rozhodčí, podle pořadí v jakém závodníci proběhnou cílovou čarou. Po proběhnutí cílovou čarou musí závodníci posledních úseků zachovat doběhové pořadí až do okamžiku vložení SI čipu do cílové jednotky. 1. Úsek předává číslo 4. úseku |

| | |
|-----------------------------------------|------------------------------------------------------------------------------------------------------------------------------------------------------------------------------------------------------------------------------------------------------------------------------------------------------------------------------------------------------------------------------------------------------------------------------------------------------------------------------------------------------------------------------------------------------------------------------------------------------------------------------------------------------------------------------------------------------------------------------------------------------------------------------------------------------------------------------------------------------------------------------------------------------------|
| <p>PRŮBĚH ZÁVODU JEDNOTLIVCI</p> | <p>Start jednotlivců je na jiném místě, konkrétně v areálu školy u shromaždiště. Závodníci obdrží startovní čas až na startu od pořadatele. V minutě svého startu dle startovacích hodin závodník vstupuje do koridoru, kde je povinen vynulovat a zkontrolovat svůj čip. Dle startovacích hodin pak orazí startovací krabičku a vyběhává ve své minutě, odebírá mapu a odbíhá na mapový start. Po absolvování tratě je závodník povinen vyčistit svůj čip.</p> |
| <p>START</p> | <p>Štafety po vlnách 00 = 17:00 změna oproti rozpisu</p> <ul style="list-style-type: none"> • 00 – HD21, HD14 • 05 – HDF, HD12 • 10 – HD10, OPEN MIX <p>Jednotlivci intervalový start, 00 = 17:00 Lze startovat do cca 18:30</p> <p>Startovní časy jednotlivců přiděleny na startu!</p> <p>Závodníci kategorií T a P MUSÍ orazit startovací krabičku</p> |
| <p>START NEODBĚHNUTÝ ÚSEKŮ</p> | <p>Proběhne cca v 18:30 z prostoru předávkového území</p> |
| <p>ZVLÁŠTNÍ UPOZORNĚNÍ</p> | <p>Pro kategorie HD21, OPEN MIX, T je na trati zvláštnost, kdy se na trati můžou setkat s 3. patrovým průchodem. Na mapě kombinace značek 518.1 (podchod) - nejnižší úroveň, 526.2 (canopy/pasáž) – vyšší úroveň</p> <div style="display: flex; justify-content: space-around;">   </div> <ol style="list-style-type: none"> 1. Nejvyšší – z mostu 2. Střední - úroveň chodníku 3. Nejnižší – od silnice <p>V prostoru závodu u veřejného úseku se nachází výjezd záchranné služby, V případě výjezdu záchranky je závodník povinen za všech okolností uposlechnout příkazů pořadatele a nepřebíhat vozovku! <u>Podmínka dána MČ Prahy 3 a Policií ČR</u></p> |
| <p>OBČERSTVENÍ</p> | <p>Pořadatel nezajišťuje</p> |
| <p>ČASOVÝ LIMIT</p> | <p>30 minut od posledního startujícího závodníka. Uzavírka cíle v 19:00</p> |
| <p>WC</p> | <p>V místě shromaždiště mobilní WC.</p> |
| <p>VÝSLEDKY</p> | <p>Průběžné výsledky vyvěšovány na shromaždišti Vyhlášení 3 nejlepších štafet ve všech kategoriích. Jednotlivci vyhlášovani nebudou.</p> |
| <p>PROTESTY</p> | <p>S vkladem 200 Kč hlavnímu rozhodčímu. Poštovní adresa hlavního rozhodčího: Na Pískách 514, Hostivice, 25301</p> |

| | | |
|---------------|------------------------------------------------------------------------------------------|---------------------|
| FUNKCIONÁŘI | Ředitel závodu | Přemysl Prášek, R3 |
| | Hlavní rozhodčí | Vojtěch Kettner, R3 |
| | Stavitel tratí | Adam Hájek |
| WEB ZÁVODU | http://okkamenice.cz/ko17 | |
| INFO O ZÁVODU | Email : pk.prasek@seznam.cz , tel.: 605 305 943 | |

Plánek shromaždiště:



Partneři a sponzoři:



TBG METR@STAV



Mediální pokrytí:



PRAHA TV
vaše metropolitní televize